Для забезпечення пожежної безпеки території містобудівною документацією передбачається використання потужностей найближчого пожежно-рятувального підрозділу (51 ДПРП 9 ДПРЗ ГУ ДСНС України у Київській область), який розташований за адресою: Київська область, м. Боярка, вул. Шевченка, 80.
Згідно табл 6.1 ДСТУ 8767 гранична швидкість руху пожежної машини 35 км/год для населення від 20 до 50 тис. чол.
Відстань – 6,543 км.
Швидкість = 35 км/год
Отже:
Час=6,543/35≈0,1869 год.
Переводимо години у хвилини:
0,1869×60≈11,22 хв.
Час прибуття на ділянку проєктування складає 11,22 хвилин, що відповідає 20 хв. для сільських населених пунктів та за межами населених пунктів.
Отже, забезпечується нормативна доступність пожежно-рятувального підрозділу для оперативного реагування на надзвичайні ситуації та пожежі.

ДЕТАЛЬНИЙ ПЛАН ТЕРИТОРІЇ
на земельні ділянки з кадастровими номерами 3222486600:04:004:0115, 3222486601:01:031:5129 Боярської міської територіальної громади Фастівського району Київської області
Схема розташування території в системі планувальної структури територіальної громади та населеному пункту

Забезпеченість пожежного депо

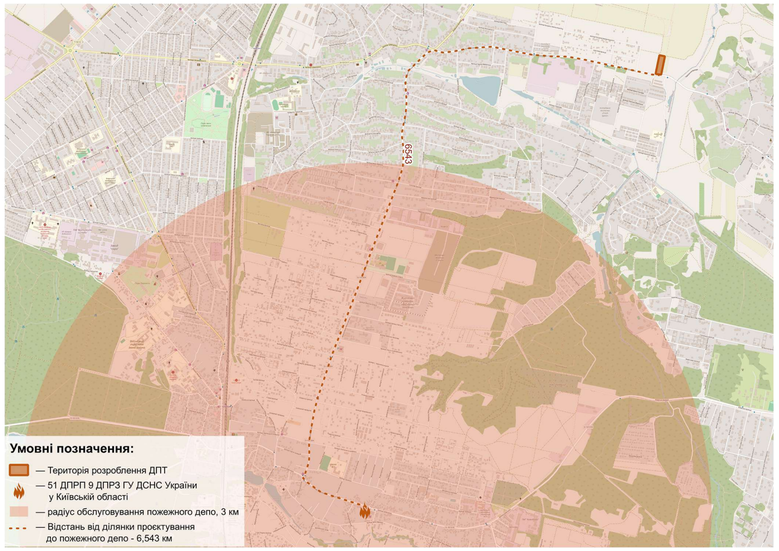

Ортофотоплан



Схема території планування в Фастівському районі

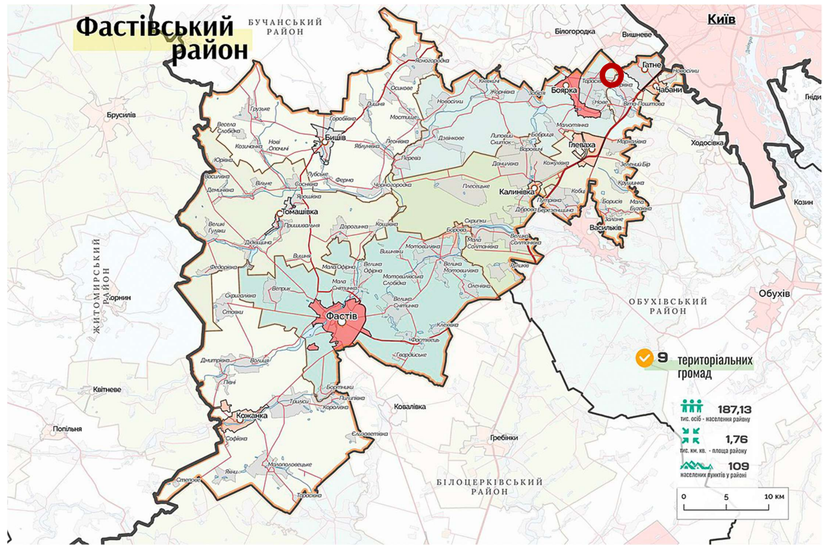

Схема території планування Київської області

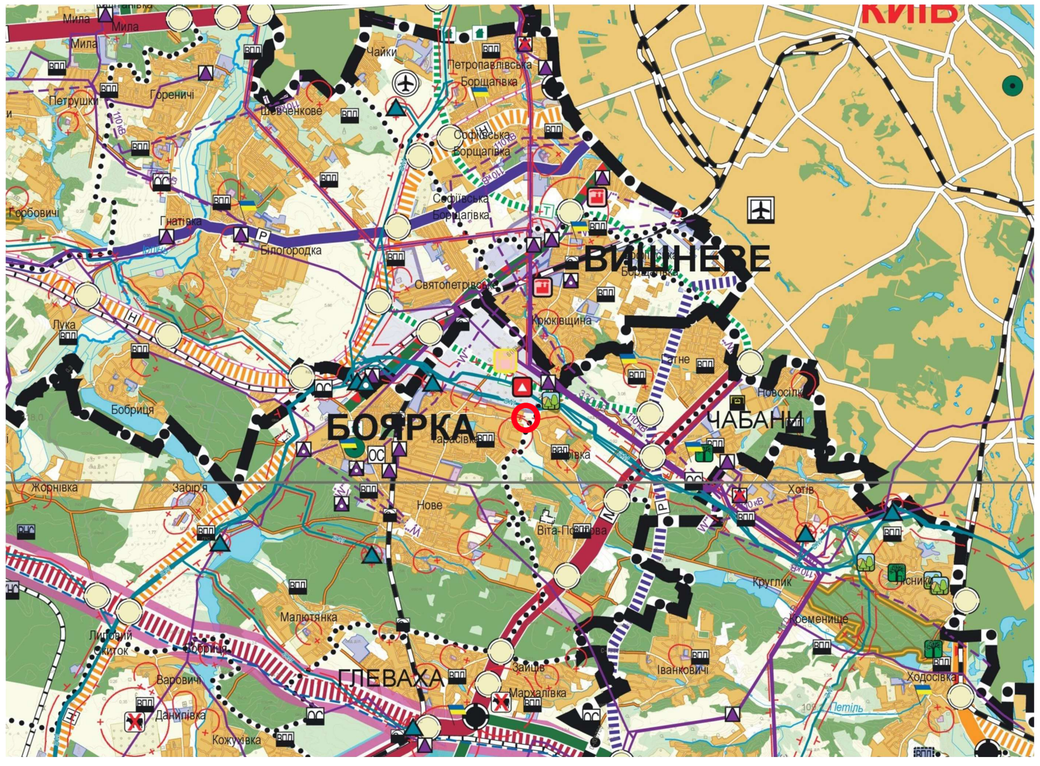

УМОВНІ ПОЗНАЧЕННЯ:

ФУНКЦІОНАЛЬНЕ ЗОНУВАННЯ ТЕРИТОРІЇ
- Території житлової забудови
- Території комунальних об'єктів
- Виробничих територій
- Території транспортної інфраструктури
- Території спеціального призначення
- Території сільськогосподарського призначення
- Території сільськогосподарського призначення (сади)
- Території лісогосподарського призначення
- Ландшафтно-рекреаційна територія
- Території водногосподарського призначення

ПЛАНУВАЛЬНІ ОБМЕЖЕННЯ
- Санітарно-захисні зони
- Охоронні зони

РОЗМІЩЕННЯ КУРОРТНИХ І РЕКРЕАЦІЙНИХ ЗОН
- Рекреаційні ядра
- Санаторно-курортні заклади
- Багатопрофільна обласна лікарня

ПРИРОДНО-ЗАПОВІДНИЙ ФОНД
- Території ПЗФ державного значення, їхні назви
- Території ПЗФ місцевого значення
- ботанічний сад
- природні заповідники
- біосферний заповідник
- дендрологічний парк
- заказник
- заповідне урочище
- зоологічний парк
- національний природний парк
- пам'ятка природи
- парк - пам'ятка садово-паркового мистецтва
- регіональний ландшафтний парк

ЗАХОДИ
- Заходи щодо закриття, ліквідації чи перенесення об'єкта

ТРАНСПОРТНІ МЕРЕЖІ ТА СПОРУДИ

Міжнародні транспортні коридори
- Автомобільний
- Залізничний

Автомобільні дороги державного значення
- Міжнародна: М-01 - назва
- Національна
- Регіональна
- Територіальна
- Магістральна дорога населеного пункту
- Підвищення статусу доріг
- Зниження статусу доріг
- Реконструкція

Автомобільні дороги місцевого значення
- Місцева дорога

Залізничні лінії
- Залізниця магістральна
- Залізниця місцева
- Високошвидкісна залізниця
- Повітряний експрес
- Лінія легкого рейкового пасажирського транспорту
- Електрифікованість залізниці
- Залізничні вокзали
- Залізничні зупинні пункти
- Залізнична пасажирська станція високошвидкісної залізниці
- Залізнична сортувальна станція
- Електродепо метрополітену

Транспортні об'єкти та споруди
- Автомобільна розв'язка
- Залізнична розв'язка
- Мости
- Автостанція
- Аеропорт
- Аеродром
- Транспортно-складський комплекс
- Річковий вантажний причал
- Річковий пасажирський причал
- Річковий порт
- Автомобільний прикордонний пункт пропуску
- Залізничний прикордонний пункт пропуску
- Напрямок автомобільних та залізничних доріг

ЕЛЕМЕНТИ ІНЖЕНЕРНОЇ ІНФРАСТРУКТУРИ
- Атомна електростанція (АЕС)
- Гідроелектростанція (ГЕС)
- Теплова електростанція (ТЕС, ТЕЦ)
- Вітрова електростанція (ВЕС)
- Геліостанція (ГЛС)
- Гідроакумулююча електростанція
- Трансформаторні електропідстанції
- Перетворювальні електропідстанції
- Демонтаж трансформаторної електропідстанції
- Лінії електропередач, 35кВ, 110кВ, 330кВ, 750кВ - напруга
- Кабельна лінія електропередач
- Магістральний газопровід
- Газорозподільна станція
- Компресорна станція
- Метеорологічний центр
- Водогін
- Водозабірна споруда з поверхневих вод
- Водозабірна споруда з підземного вододжерела
- Водопровідна насосна станція
- Споруди водопідготовки
- Станція очищення стічних вод комунальної каналізації
- Каналізаційна насосна станція

ОБ'ЄКТИ ПОВОДЖЕННЯ З ВІДХОДАМИ
- Ветсанутильзавод
- Сховище умовно-радіоактивних відходів
- Сховище радіоактивних відходів
- Пункт зберігання радіоактивних відходів
- Полігон ТПВ
- Полігон промислово-будівельних відходів
- Сміттєпереробний комплекс
- Сміттєсортувальна станція
- Сміттєзвалище
- Пункт зберігання пестицидів
- Шламовідвал
- Золовідвал

Пости спостереження
- Пост радіаційного спостереження
- Пост гідрологічного спостереження
- Пост хімічного спостереження
- Станція контролю забруднення атмосферного повітря

ПРОМИСЛОВІ ОБ'ЄКТИ
- Підприємства I-III класу шкідливості

Схема території планування в Боярській міській територіальній громаді

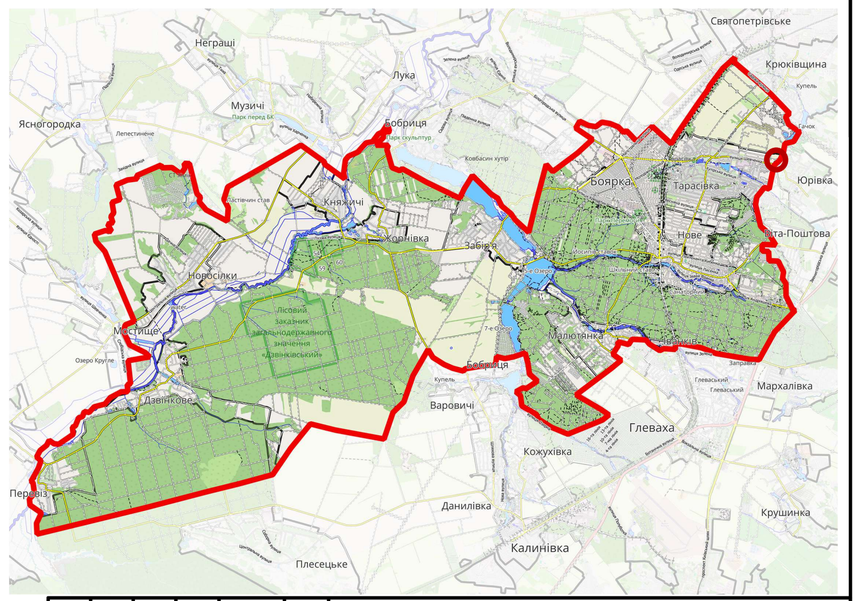

Зм.	Кільк.	Аркуш	№док.	Підпис	Дата
					2026
Директор		Астахов			
ГАП		Маркіна			
Перевірив		Кимаківський			
Розробив		Стафієвська			

№49-23/26

Виконавчий комітет Боярської міської ради Фастівського району Київської області

ДЕТАЛЬНИЙ ПЛАН ТЕРИТОРІЇ
Детальний план території на земельні ділянки з кадастровими номерами 3222486600:04:004:0115, 3222486601:01:031:5129 Боярської міської територіальної громади Фастівського району Київської області

Стадія	Аркуш	Аркушів
ДПТ	1	1

Схема розташування території в системі планувальної структури територіальної громади та населеному пункту

КИЇВ-ПРОЕКТ НДПІ

Взам. інв. №
Підпис і дата
Інв.№ оригін.