ДЕТАЛЬНИЙ ПЛАН ТЕРИТОРІЇ

обмеженої вулицями Київська та Південна в с. Тарасівка Боярської міської територіальної громади Фастівського району Київської області

Схема розташування території в Фастівському районі

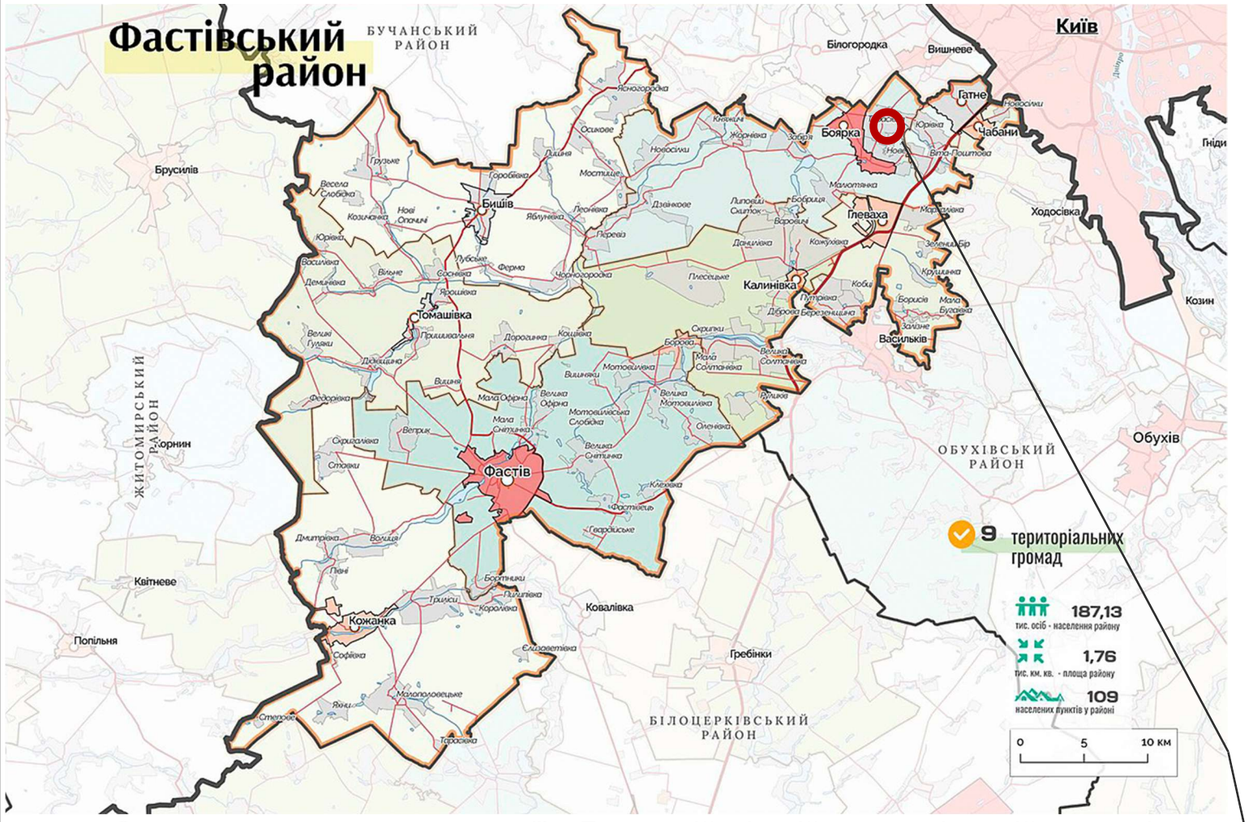

Схема розташування території в Боярській міській територіальній громаді

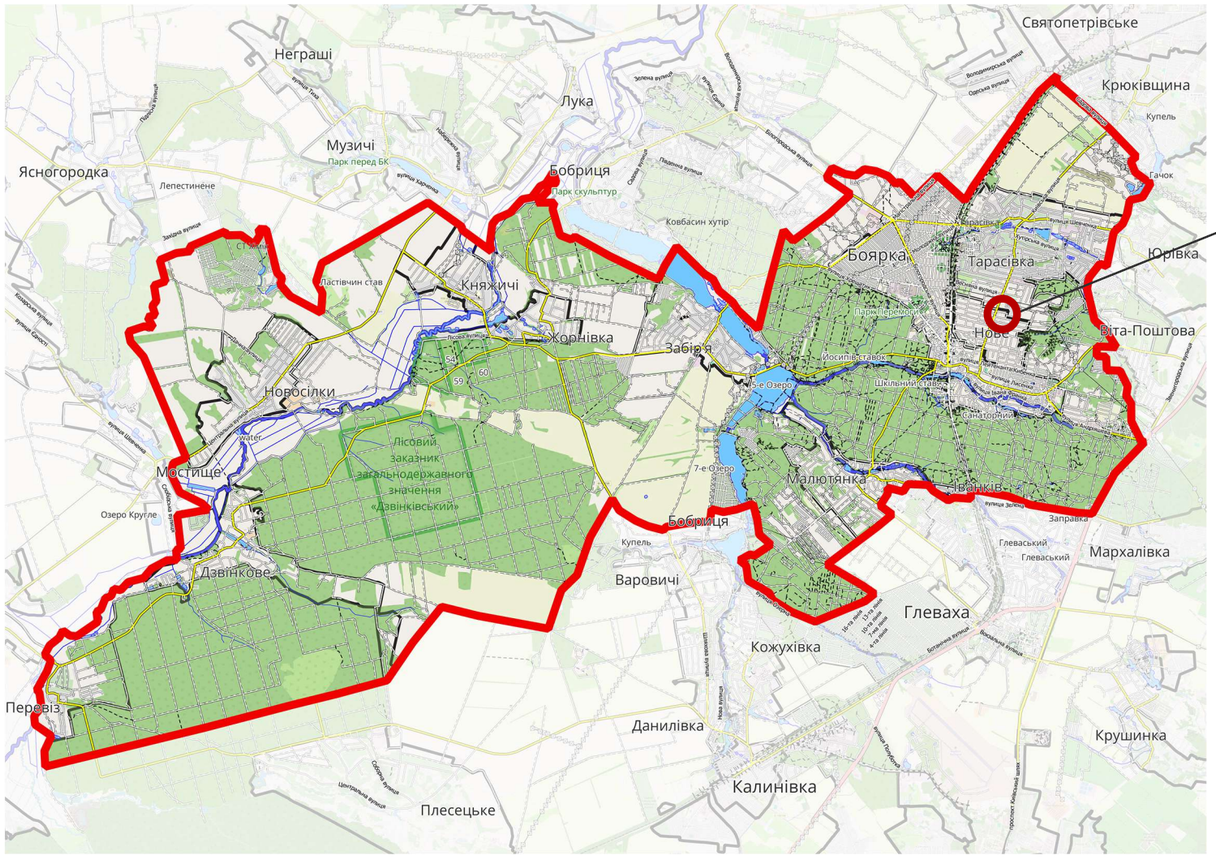

Схема розташування території в системі планувальної структури територіальної громади та населеного пункту

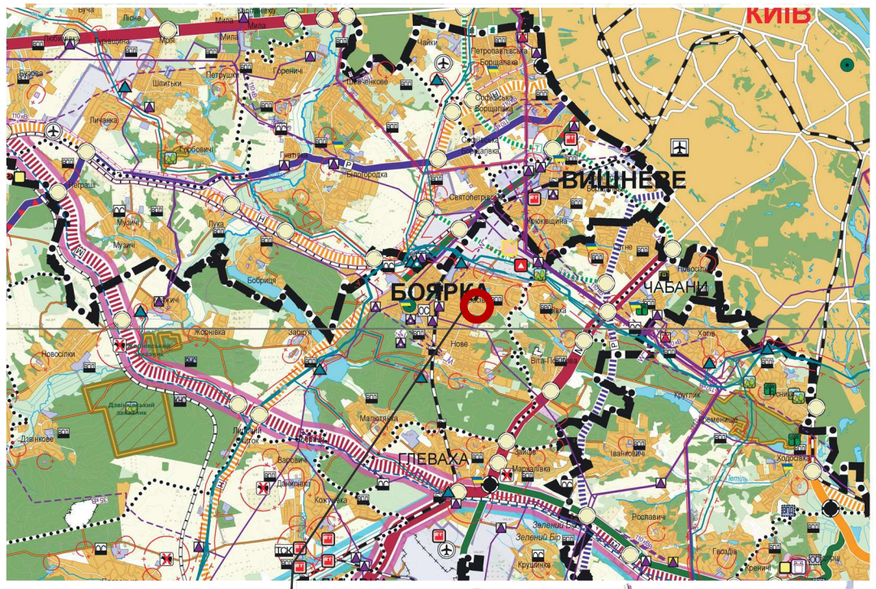

АДМІНІСТРАТИВНИЙ УСТРІЙ

- Державний кордон
- Межа області
- Межа району
- Межа територіальної громади
- Приміська зона Києва
- Адміністративний центр району
- Адміністративний центр громади
- КИЇВ Столиця України
- ПЕРЕЯСЛАВ Місто
- ЧАБАНИ Селище міського типу
- Весняка Селище
- Бук Село
- Чорнобильська зона

ЕЛЕМЕНТИ ІНЖЕНЕРНОЇ ІНФРАСТРУКТУРИ

існуючі проектні

- Атомна електростанція (АЕС)
- Гідроелектростанція (ГЕС)
- Теплова електростанція (ТЕС, ТЕЦ)
- Вітрова електростанція (ВЕС)
- Геліостанція (ГЛС)
- Гідроакумулююча електростанція
- Трансформаторні електропідстанції
- Перетворювальні електропідстанції
- Демонтаж трансформаторної електропідстанції
- Лінії електропередач, 35кВ, 110кВ, 330кВ, 750кВ - напруга
- Кабельна лінія електропередач
- Магістральний газопровід
- Газорозподільна станція
- Компресорна станція
- Метеорологічний центр
- Водогін
- Водозабірна споруда з поверхневих вод
- Водозабірна споруда з підземного вододжерела
- Водопровідна насосна станція
- Споруди водопідготовки
- Станція очищення стічних вод комунальної каналізації
- Каналізаційна насосна станція

ФУНКЦІОНАЛЬНЕ ЗОНУВАННЯ ТЕРИТОРІЇ

існуючі проектні

- Територія житлової забудови
- Територія комунальних об'єктів
- Виробнича територія
- Територія транспортної інфраструктури
- Територія спеціального призначення
- Територія сільськогосподарського призначення
- Територія сільськогосподарського призначення (сади)
- Територія лісогосподарського призначення
- Ландшафтно-рекреаційна територія
- Території водногосподарського призначення

ПЛАНУВАЛЬНІ ОБМЕЖЕННЯ

- Санітарно-захисні зони
- Охоронні зони

РОЗМІЩЕННЯ КУРОРТНИХ І РЕКРЕАЦІЙНИХ ЗОН

- Рекреаційні ядра
- Санаторно-курортні заклади
- Багатопрофільна обласна лікарня

ТРАНСПОРТНІ МЕРЕЖІ ТА СПОРУДИ

Міжнародні транспортні коридори

існуючі проектні

- Автомобільний
- Залізничний

Автомобільні дороги державного значення

- Міжнародна; М-01 - назва
- Національна
- Регіональна
- Територіальна
- Магістральна дорога населеного пункту
- Підвищення статусу доріг
- Зниження статусу доріг
- Реконструкція

Автомобільні дороги місцевого значення

- Місцева дорога

Залізничні лінії

- Залізниця магістральна
- Залізниця місцева
- Високошвидкісна залізниця
- Повітряний експрес
- Лінія легкого рейкового пасажирського транспорту
- Електрифікованість залізниці
- Залізничні вокзали

Взам. інв. №	Підпис і дата	Інв.№ оригін.

Зм.	Кільк	Аркуш	№док	Підпис	Дата
					2025
Директор		Астахов			
ГАП		Маркіна			
Перевірив		Бондар			
Розробив		Кимаківський			

№07-23/25

Боярська міська рада Фастівського району Київської області

Детальний план території обмеженої вулицями Київська та Південна в с. Тарасівка Боярської міської територіальної громади Фастівського району Київської області

Стадія	Аркуш	Аркушів
ДПТ	1* (додатковий)	1

Схема розташування земельної ділянки у планувальній структурі території територіальної громади

ТОВ «НДПІ КИЇВПРОЕКТ»